



















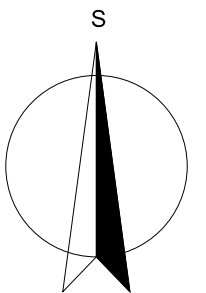
ÚZEMNÍ STUDIE M 1:1000

6 SAMOSTATNĚ STOJÍCÍCH RODINNÝCH DOMŮ
 DÉLKA KOMUNIKACE - 147 m s šířkou 3,25 m
 PLOCHA ŘEŠENÉHO ÚZEMÍ SO.3.1 - 12 911 m²

PLOCHA VEŘEJNÉHO PROSTRANSTVÍ - 1 150 m²
 - šířka veřejného prostranství 8 m

LEGENDA

-  KABEL SLP
-  KABEL NN
-  KABEL VN
-  KANALIZACE JEDNOTNÁ STÁVAJÍCÍ
-  VODOVOD STÁVAJÍCÍ
-  HRANICE ŘEŠENÉHO ÚZEMÍ
-  OCHRANNÉ PÁSMO VN
-  HRANICE KATASTRU
-  NOVÉ ROZDĚLENÍ PARCEL
-  VRSTEVNICE po 2 m
-  VRSTEVNICE po 10 m
-  1019 m²
-  PLOCHA STAVEBNÍHO POZEMKU
-  PLOCHY ZPEVNĚNÉ KOMUNIKACE
-  PLOCHY VEŘEJNÉ ZELENĚ
-  VSTUP/JEZD DO OBJEKTU
-  RD1-RD6
-  OZNAČENÍ JEDNOTLIVÝCH RODINNÝCH DOMŮ



VYPRACOVAL ING.ARCH. V. OPATRNÝ	INVESTOR OBEC RUSAVA	ING.ARCH.VLADIMÍR OPATRNÝ KROMĚŘIŽ TYRŠOVA 864 IČ: 061 25 719 tel 721 530 065
ZAK.ČÍSLO P 16-17	STAVBA ÚZEMNÍ STUDIE RUSAVA PLOCHA SO.3.1	
DATUM 09/2017	OBSAH SITUACE ORTOFOTO	MĚŘÍTKO 1 : 1000 v.Č. 03
STUPĚN DOKUMENTACE ÚS		