

















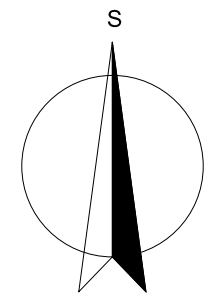
ÚZEMNÍ STUDIE M 1:750

6 SAMOSTATNĚ STOJÍCÍCH RODINNÝCH DOMŮ
 DÉLKA KOMUNIKACE - 147 m s šířkou 3,25 m
 PLOCHA ŘEŠENÉHO ÚZEMÍ SO.3 1 - 12 911 m²

PLOCHA VEŘEJNÉHO PROSTRANSTVÍ - 1 150 m²
 - šířka veřejného prostranství 8 m

LEGENDA

-  KABEL SLP
-  KABEL NN
-  KABEL VN
-  KANALIZACE JEDNOTNÁ STÁVAJÍCÍ
-  VODOVOD STÁVAJÍCÍ
-  HRANICE ŘEŠENÉHO ÚZEMÍ
-  OCHRANNÉ PÁSMA VN
-  HRANICE KATASTRU
-  NOVÉ ROZDĚLENÍ PARCEL
-  VRSTEVNICE po 2 m
-  VRSTEVNICE po 10 m
-  1019 m² PLOCHA STAVEBNÍHO POZEMKU
-  PLOCHY ZPEVNĚNÉ KOMUNIKACE
-  PLOCHY VEŘEJNÉ ZELENÉ
-  VSTUP/VJEZD DO OBJEKTU
-  RD1-RD6 OZNAČENÍ JEDNOTLIVÝCH RODINNÝCH DOMŮ



VYPRACOVAL ING.ARCH. V. OPATRNÝ		INVESTOR OBEC RUSAVA		ING.ARCH.VLADIMÍR OPATRNÝ	
ZAK.ČÍSLO P 16-17		STAVBA ÚZEMNÍ STUDIE RUSAVA		KROMĚŘIŽ	
DATUM 09/2017		PLOCHA SO.3 1		TYRŠOVA 864	
STUPĚŇ DOKUMENTACE ÚS		OBSAH URBANISTICKÉ ŘEŠENÍ		IČ: 061 25 719	
				tel 721 530 065	
				MĚŘITKO 1 : 750 v.č. 02	

